

Bad Neustadt

Die moderne Kur- und Urlaubsstadt heißt auch Sie gerne als Gast willkommen. Folgen Sie dem Wegeleitsystem Parkplatz Kur (grünes Schild) bis zum kostenlosen Parkplatz neben dem Reisemobilstellplatz am Kurpark. Von dort aus sind es ca. 150 m bis zur Luitpoldaue, dem Startpunkt des DSVaktiv Nordic Walking Zentrums. Im Kurviertel finden Sie auch das Kurhaus mit vielseitigen Anwendungs- und Entspannungsmöglichkeiten. Ganz nah – direkt vor der Altstadt – fühlen Sie sich im Wellness- und Erlebnisbad Triamare, mit einer der größten Wasserflächen Bayerns und dem herrlichen Saunabereich, rundum wohl. Nicht nur vielseitige Sport- und Freizeitmöglichkeiten finden Sie bei uns, zwischen den historischen Sehenswürdigkeiten gibt es gemütliche Gasthäuser, die zu gesunden Fränkischen Spezialitäten aus der Rhön einladen. Lassen Sie sich verwöhnen!

Sie haben schon viel von Nordic Walking gehört und möchten diese Sportart auch mal ausprobieren? Kein Problem. Unsere zertifizierten DSV Nordic Walking Trainer bieten wöchentlich Lauftreffs an. Hier können auch gerne Termine für einen Schnupperkurs vereinbart werden, Leihstöcke natürlich inklusive.

Nähere Informationen zu Angeboten rund um Bad Neustadt und Nordic Walking finden Sie unter

Tourismus und Stadtmarketing Bad Neustadt GmbH



Löhriether Str. 2
97616 Bad Neustadt
Tel: 0 97 71 - 13 84
Fax: 0 97 71 - 99 1158
info@tourismus-nes.de
www.tourismus-nes.de




UNSERE PARTNER:



Kur- und
Verkehrsverein
Bad Neustadt



Rötter Druck und Verlag GmbH
Buch- und Offsetdruck
Verlag Rhön- u. Saalepost
97616 BAD NEUSTADT



BAD NEUSTADT
fit für's Leben



Bad Neustadt ist neben Bad Kissingen, Bad Bocklet, Bad Königshofen und Bad Brückenau eines der fünf Bäder im Bäderland Bayerische Rhön. Im Mai 2005 wurde zeitgleich in allen fünf Bädern jeweils ein DSVaktiv Nordic Walking Zentrum eröffnet.

Landschaftlich reizvoll in der Luitpoldaue befindet sich das DSVaktiv Nordic Walking Zentrum Bad Neustadt. Direkt neben dem Tretbecken, welches an heißen Tagen so manchen Nordic Walker nach beendeter Runde erfrischt.



Ausgangspunkt für alle Nordic Walker: Luitpoldaue in Mühlbach, Standort der Starttafel und Erholungsraum nach absolvierter Strecke.

Für unsere Gäste stehen drei vom Deutschen Skiverband zertifizierte Strecken zur Verfügung. Diese weisen unterschiedliche Schwierigkeitsgrade auf, so dass jeder seine optimale Strecke auswählen kann.

1. Bad Brückenaauer Mineralwasser-Trail:

blaue Strecke
Länge: 4,3 km, Höhenmeter: 94 m



2. Haas-Fertigbau-Trail:

rote Strecke
Länge: 6,8 km, Höhenmeter: 132 m

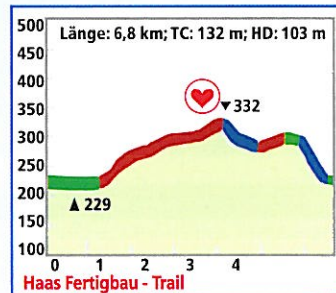
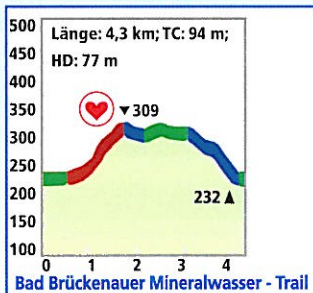
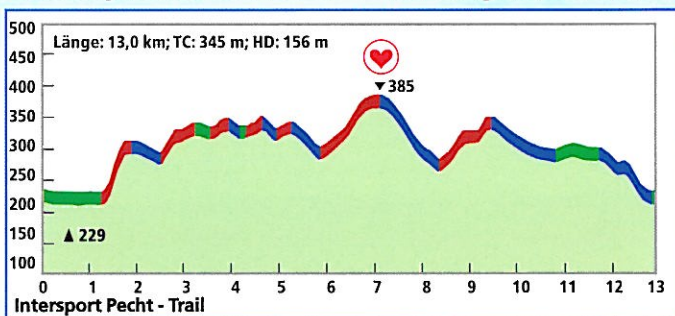


3. Intersport Pecht-Trail:

schwarze Strecke
Länge: 13,0 km, Höhenmeter: 345 m



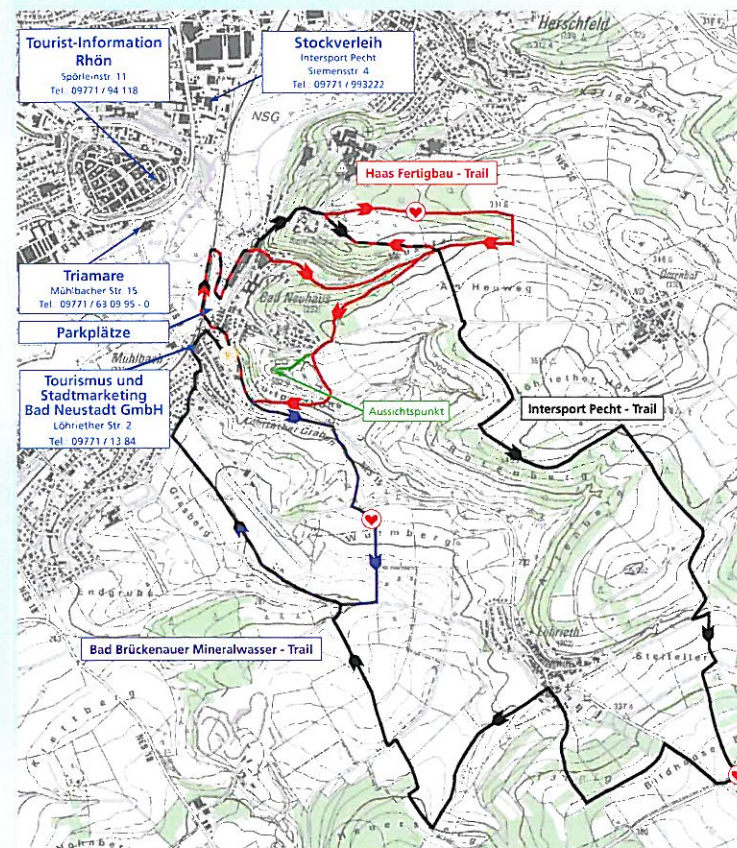
Höhenprofile der Nordic Walking Strecken:



Topographie (Profile)

- Anstieg
- Kupiertes Gelände
Höhendifferenz unter 10 m
- Abstieg

- TC: Gesamtanstieg [m]
Summe der Höhenmeter aller Steigungen
- HD: Höhendifferenz [m]
Differenz zwischen höchstem und niedrigstem Punkt ▲▼



Streckeninformation

- Tourenstartpunkt / Eingangstafel
- Station / Tafel zum Pulsessen und Kräftigen

Schwierigkeitsgrad der Tour

- Leichte Tour
- Mittelschwierige Tour
- Schwierige Tour

0 250 500 750 m



Kartengrundlage: Topographische Karte 1:25 000;
Wiedergabe mit Genehmigung des Bayerischen Landesvermessungsamtes München, Nr. 1294/05



Bad Neustadt